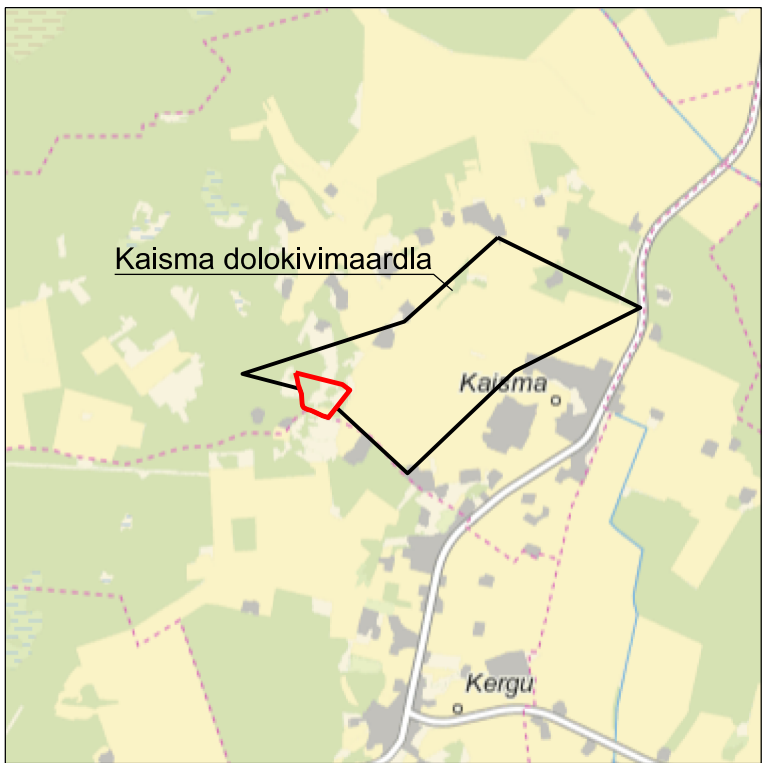
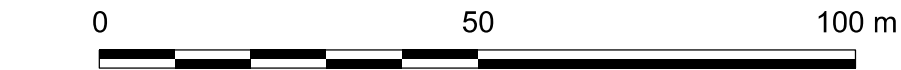


ASENDIPLAAN
M 1 : 50 000



Kaardileht nr 6312 Järvakandi

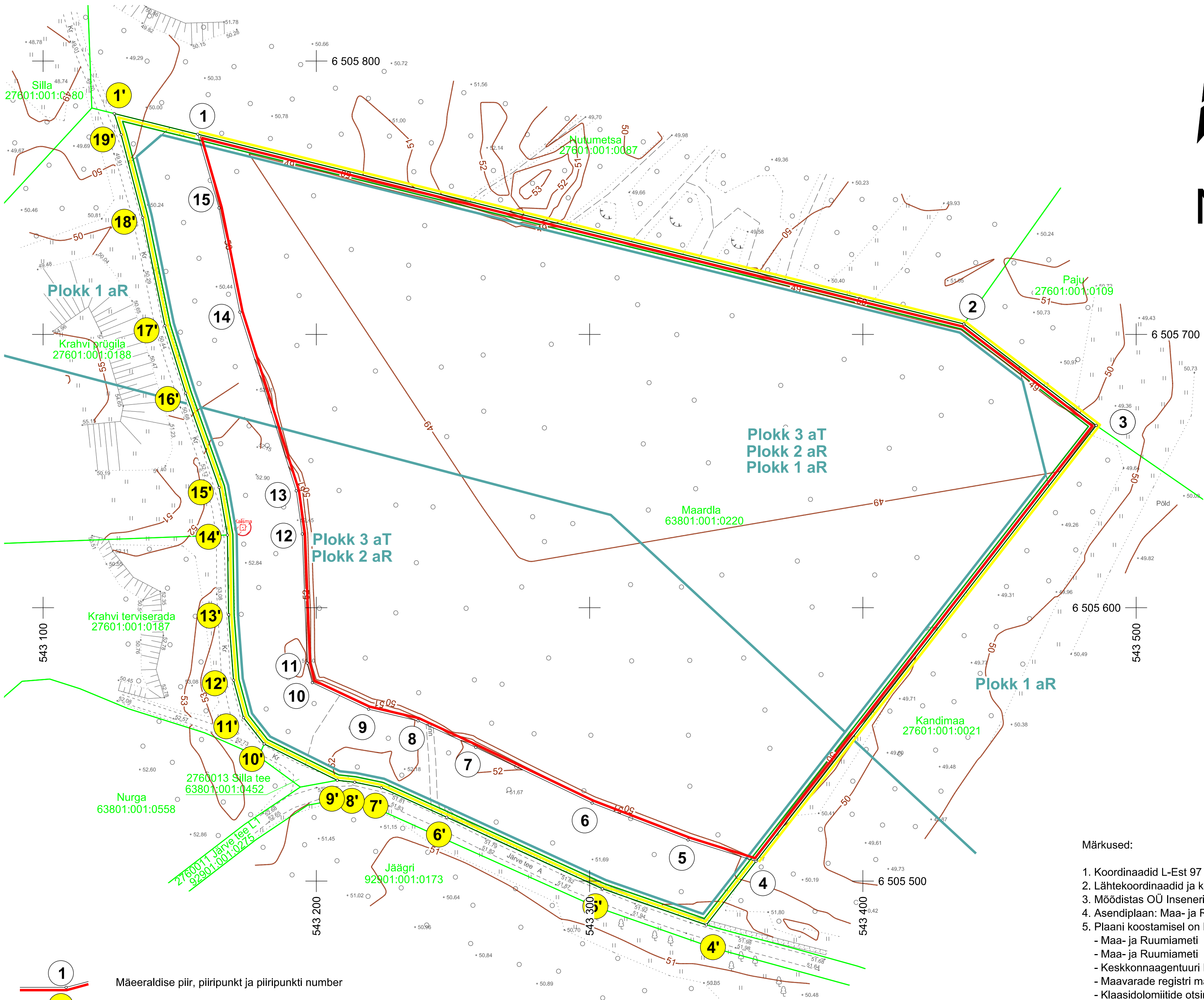
Mäeeraldise piiripunktide koordinaadid			Mäeeraldise teenindusmaa piiripunktide koordinaadid		
Nr	X	Y	Nr	X	Y
1	6 505 773,21	543 156,60	1'	6 505 780,77	543 126,07
2	6 505 703,80	543 436,96	2'	6 505 703,80	543 436,96
3	6 505 666,70	543 485,37	3'	6 505 666,70	543 485,37
4	6 505 507,25	543 360,88	4'	6 505 483,96	543 342,70
5	6 505 515,04	543 336,01	5'	6 505 497,17	543 304,70
6	6 505 528,52	543 300,91	6'	6 505 523,34	543 247,72
7	6 505 548,92	543 258,34	7'	6 505 534,16	543 223,79
8	6 505 558,63	543 237,19	8'	6 505 536,17	543 214,03
9	6 505 562,86	543 219,12	9'	6 505 536,87	543 207,65
10	6 505 572,58	543 198,52	10'	6 505 550,17	543 180,89
11	6 505 579,73	543 196,66	11'	6 505 559,76	543 173,35
12	6 505 626,97	543 194,84	12'	6 505 573,51	543 169,70
13	6 505 642,77	543 192,65	13'	6 505 597,42	543 167,90
14	6 505 708,15	543 172,00	14'	6 505 626,59	543 167,45
15	6 505 746,26	543 164,38	15'	6 505 643,99	543 164,42
Pindala 5,07 ha			16'	6 505 678,53	543 152,19
			17'	6 505 703,19	543 144,56
			18'	6 505 742,77	543 136,43
			19'	6 505 773,05	543 128,56
			Pindala 6,17 ha		



Märkused:

- Koordinaadid L-Est 97 süsteemis, kõrgused EH2000 süsteemis.
- Lähtekoordinaadid ja kõrgus: Trimble VRS Now baasjaamade võrk.
- Möödistas OÜ Inseneribüroo STEIGER 29.01.2025.
- Asendiplaan: Maa- ja Ruumiameti X-GIS kaardirakendus.
- Plaani koostamisel on kasutatud:
 - Maa- ja Ruumiameti väljastatud katastriüksuste piirandmeid (seisuga 30.01.2025);
 - Maa- ja Ruumiameti väljastatud kitsenduste andmeid (seisuga 16.01.2025);
 - Keskkonnaagentuuri EELISE andmeid (seisuga 16.01.2025);
 - Maavarade registri maardlate, plokkide ja mäeeraldise piirandmeid (seisuga 16.01.2025);
 - Klaasidolomiitide otsingu- ja revisjonitööde aruanne, (Geoloogia Valitsus, 1981, EGF 3878).
- Kasutatud tarkvara: Bentley PowerCivil for Baltics V8i (litsents: 70000661800020).
- Plokkide 2 aR ja 3 aT vahapiir asub abs kõrgusel 47,0 m.
- Ploki 2 aR lamam asub abs kõrgusel 44,18 m.

Objekti nimetus ja aadress		Joonise sisu	
Kaisma kruusakarjäär		Korrastatud ala plaan	
Põhja- Pärnumaa vald, Pärnu maakond			
Loa omanik		Graafiline lisa 3/3	
AS Tariston		Möötkava 1 : 1000	
Toompuistee 35, Põhja-Tallinna linnaosa, Tallinn, 10149			
tariston@tariston.ee			
OÜ Inseneribüroo STEIGER		Koostas	Tauri Põldema
Männiku tee 104, 11216 Tallinn		/Allkirjastatud digitaalselt/	Kuupäev 25.06.2025
+372 668 1011, info@steiger.ee		Kinnitas	Erki Vaguri
		/Allkirjastatud digitaalselt/	Töö nr 25/5219



- 1 Mäeeraldise piir, piiripunkt ja piiripunkti number
- 1' Mäeeraldise teenindusmaa piir, piiripunkt ja piiripunkti number
- Dolokivi varuploki piir (aT - aktiivne tarbevaru, aR - aktiivne reservvaru)
- Kaisma dolokivimaardla piir (asendiplaanil)
- Maardla 63801:001:0220 Katastriüksuse nimi, piir ja tunnus
- Maapinna samakõrgusjoon, m
- Geodeetilise märgi asukoht, nimi ja kaitsevöönd
- Metsamaaks korrastatav ala, pindala 5,07 ha